


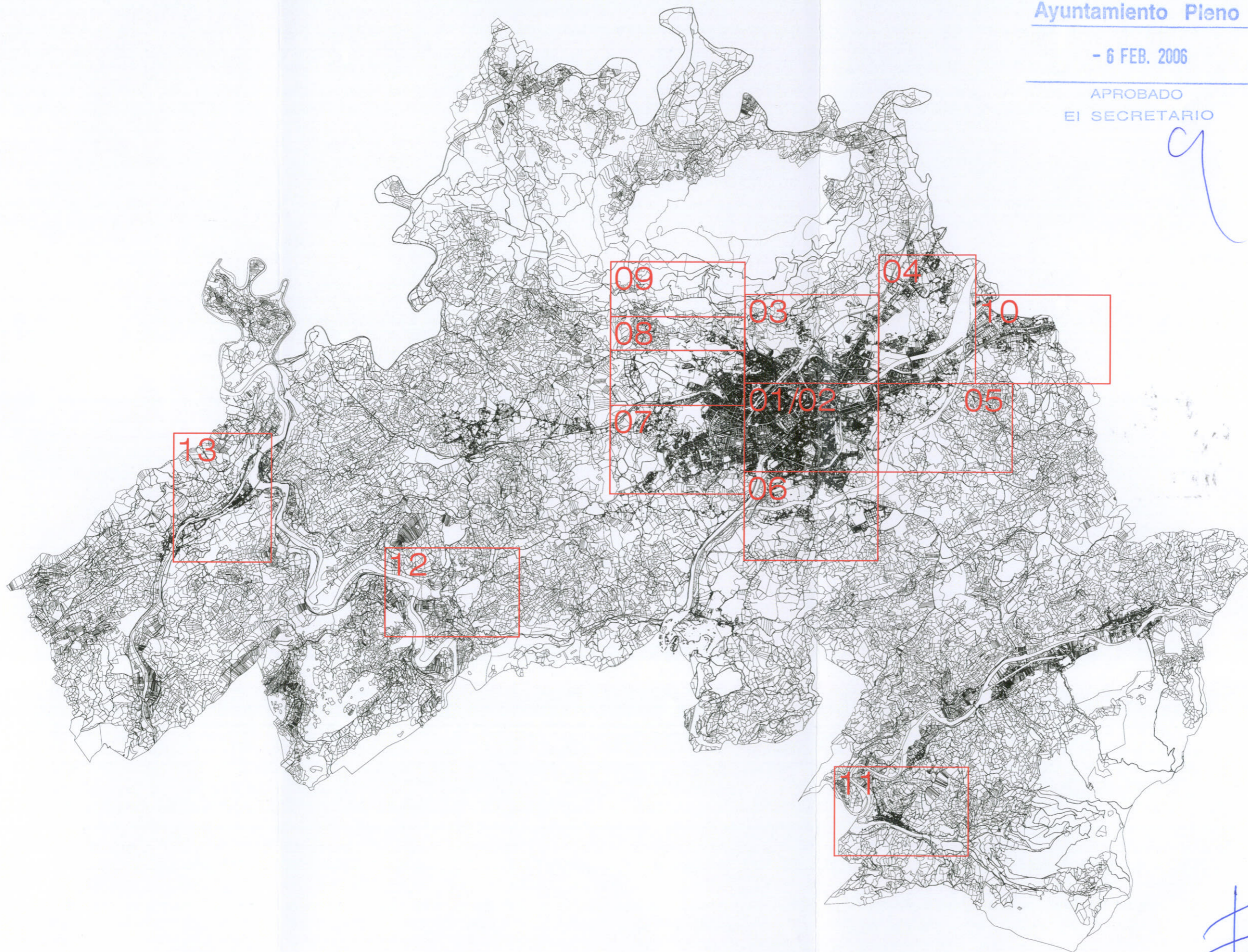
Ayuntamiento Pleno

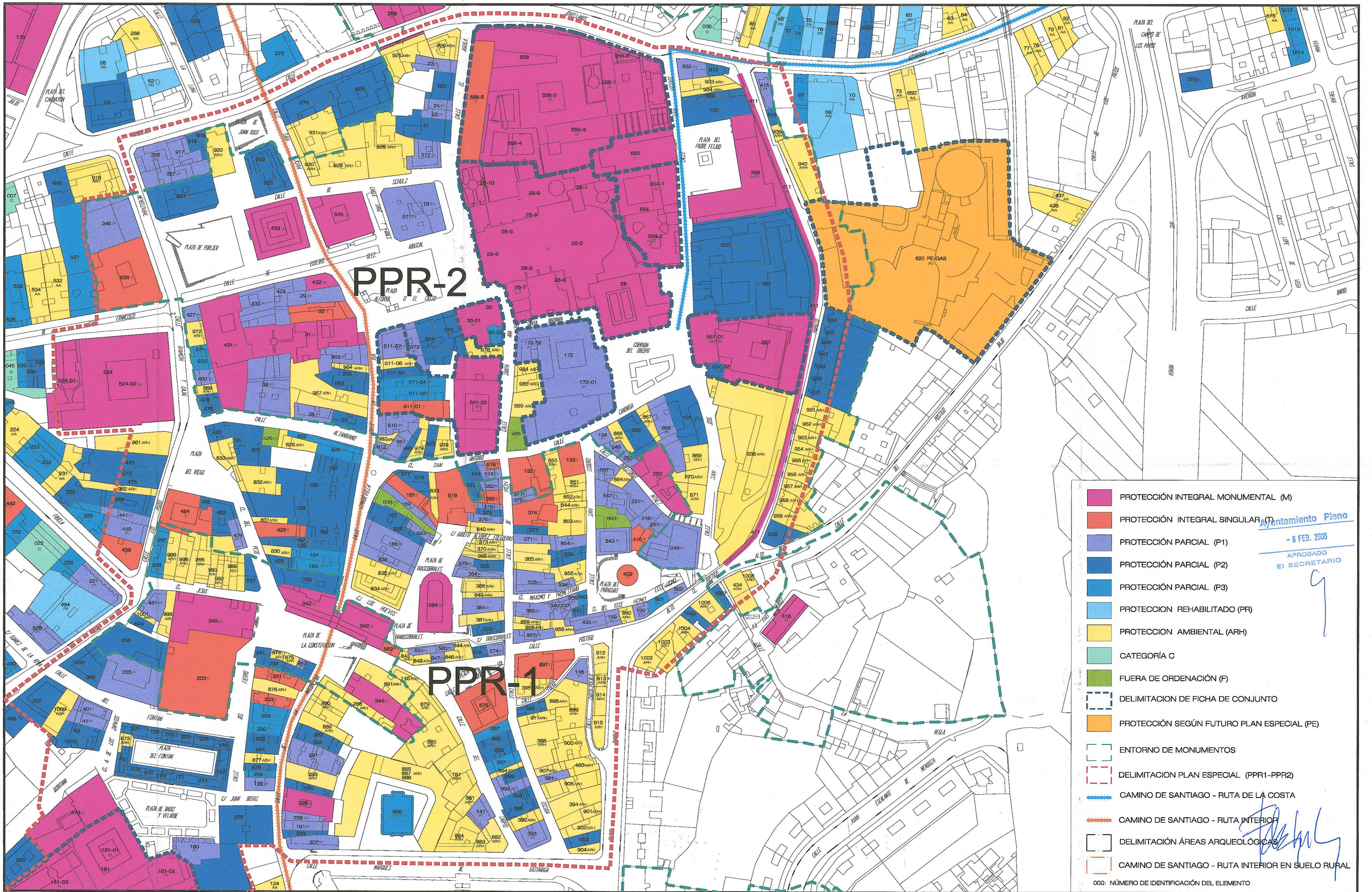
- 6 FEB. 2006

APROBADO  
EI SECRETARIO



- 01 PPR
- 02 Oviedo Urbano
- 03 Oviedo Norte
- 04 Oviedo Noreste
- 05 Oviedo Este
- 06 Oviedo Sur
- 07 Oviedo Oeste
- 08 Oviedo Noroeste
- 09 Oviedo Naranco
- 10 Colloto
- 11 Olloniego
- 12 Las Caldas
- 13 Trubia



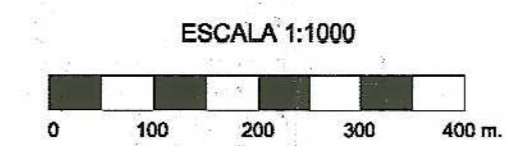


- AYUNTAMIENTO PLANO**  
- 6 FEB. 2006  
APROBADO  
EI SECRETARIO
- PROTECCIÓN INTEGRAL MONUMENTAL (M)
  - PROTECCIÓN INTEGRAL SINGULAR (I)
  - PROTECCIÓN PARCIAL (P1)
  - PROTECCIÓN PARCIAL (P2)
  - PROTECCIÓN PARCIAL (P3)
  - PROTECCION REHABILITADO (PR)
  - PROTECCION AMBIENTAL (ARH)
  - CATEGORÍA C
  - FUERA DE ORDENACIÓN (F)
  - DELIMITACION DE FICHA DE CONJUNTO
  - PROTECCIÓN SEGÚN FUTURO PLAN ESPECIAL (PE)
  - ENTORNO DE MONUMENTOS
  - DELIMITACION PLAN ESPECIAL (PPR1-PPR2)
  - CAMINO DE SANTIAGO - RUTA DE LA COSTA
  - CAMINO DE SANTIAGO - RUTA INTERIOR
  - DELIMITACIÓN ÁREAS ARQUEOLÓGICAS
  - CAMINO DE SANTIAGO - RUTA INTERIOR EN SUELO RURAL
- 000: NÚMERO DE IDENTIFICACIÓN DEL ELEMENTO

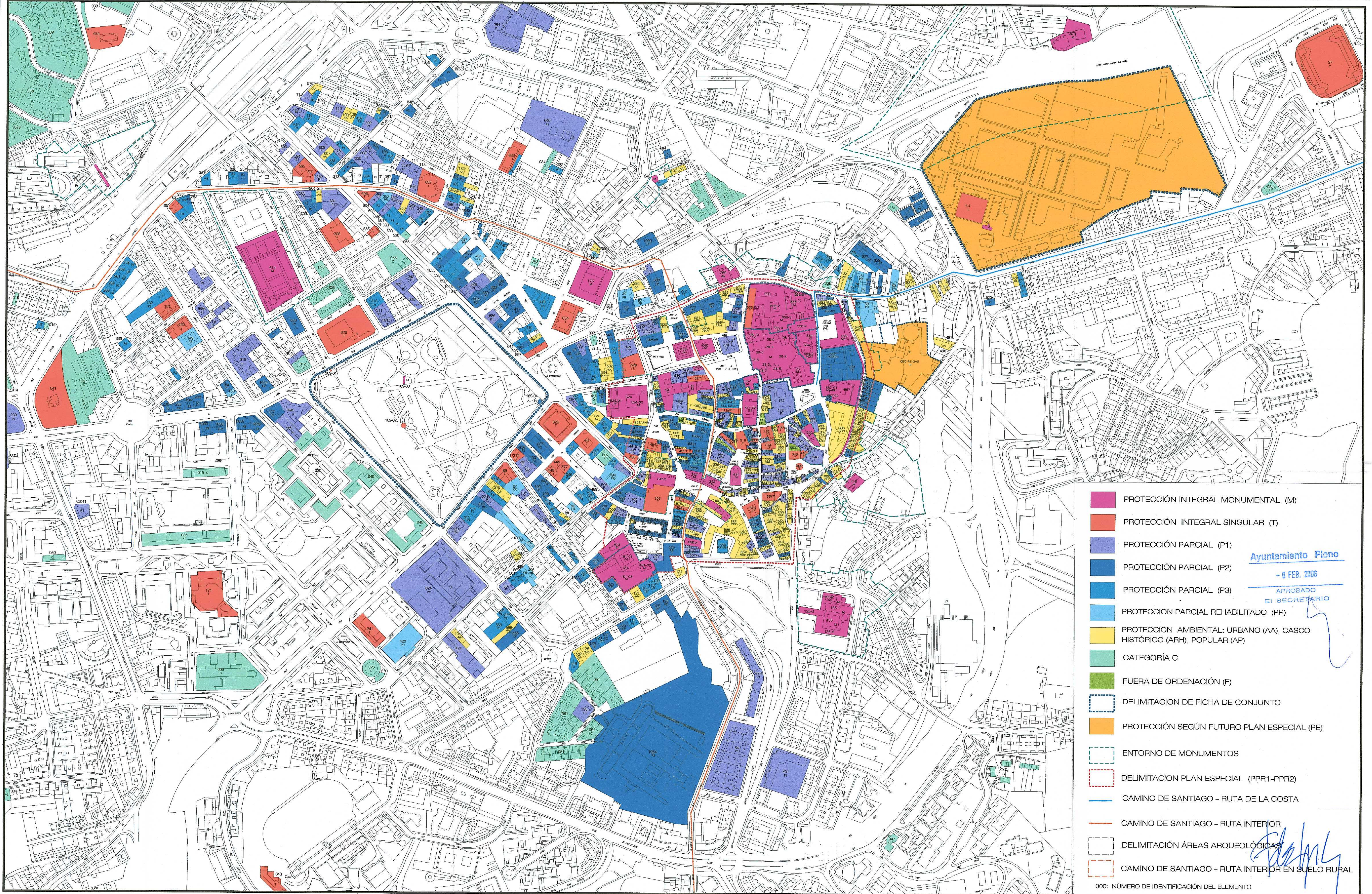
**ACTUALIZACIÓN Y SISTEMATIZACIÓN DEL CONTENIDO DE LOS PLANES ESPECIALES DE PROTECCIÓN Y MEJORA DEL CASCO ANTIGUO (PPR1 Y PPR2)**  
CATÁLOGO DE EDIFICIOS Y ELEMENTOS DE INTERÉS

(PLANO EN COORDINACIÓN CON LA REVISIÓN ADAPTACIÓN DEL PLAN GENERAL DE ORDENACIÓN URBANA DE OVIEDO)

AYUNTAMIENTO DE OVIEDO  
FECHA: Septiembre 2005



**CATALOGO 1/14**




- PROTECCIÓN INTEGRAL MONUMENTAL (M)
  - PROTECCIÓN INTEGRAL SINGULAR (T)
  - PROTECCIÓN PARCIAL (P1)
  - PROTECCIÓN PARCIAL (P2)
  - PROTECCIÓN PARCIAL (P3)
  - PROTECCIÓN PARCIAL REHABILITADO (PR)
  - PROTECCIÓN AMBIENTAL: URBANO (AA), CASCO HISTÓRICO (ARH), POPULAR (AP)
  - CATEGORÍA C
  - FUERA DE ORDENACIÓN (F)
  - DELIMITACION DE FICHA DE CONJUNTO
  - PROTECCIÓN SEGÚN FUTURO PLAN ESPECIAL (PE)
  - ENTORNO DE MONUMENTOS
  - DELIMITACION PLAN ESPECIAL (PPR1-PPR2)
  - CAMINO DE SANTIAGO - RUTA DE LA COSTA
  - CAMINO DE SANTIAGO - RUTA INTERIOR
  - DELIMITACIÓN ÁREAS ARQUEOLÓGICAS
  - CAMINO DE SANTIAGO - RUTA INTERIOR EN SUELO RURAL
- 000: NÚMERO DE IDENTIFICACIÓN DEL ELEMENTO

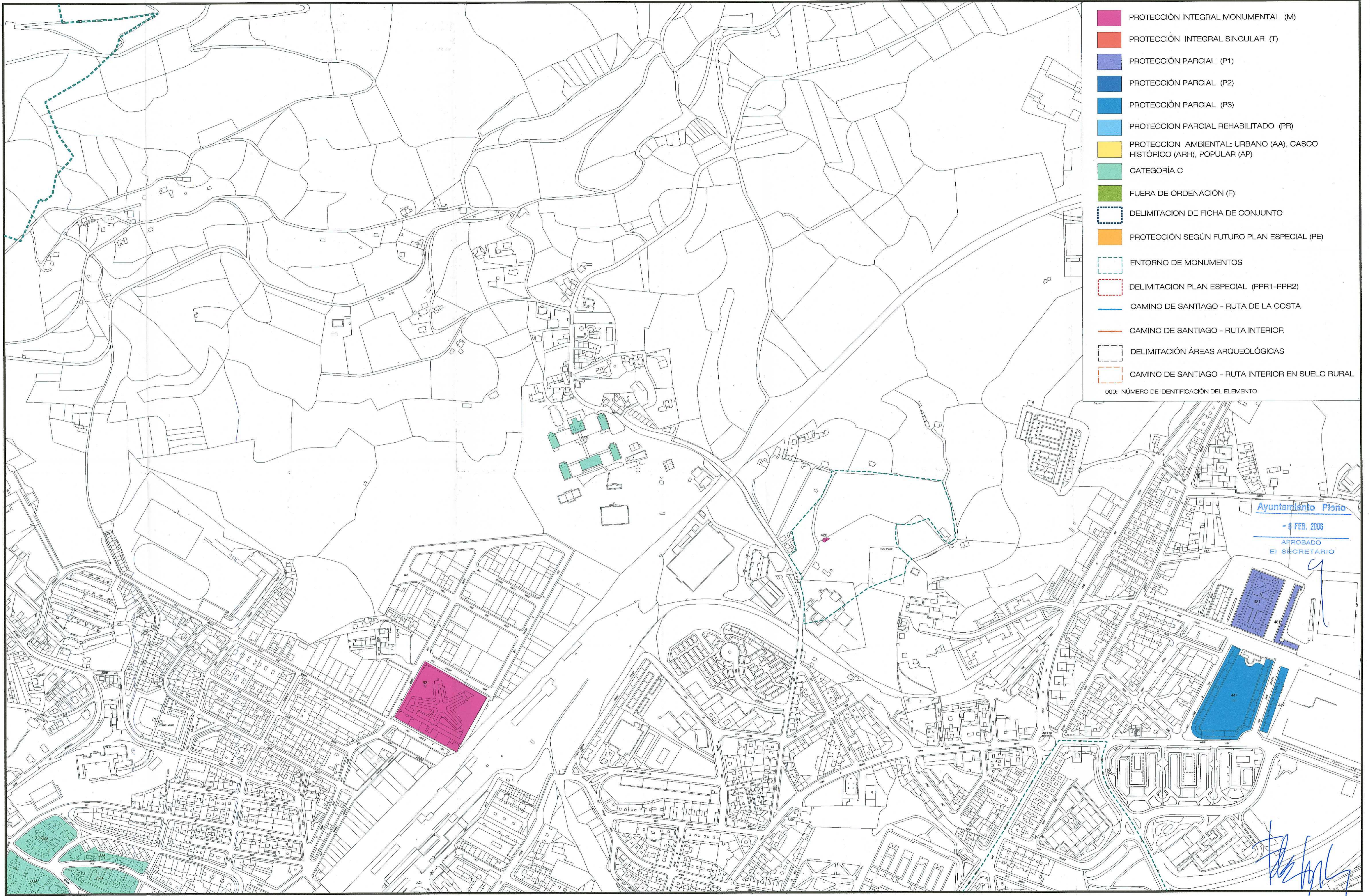
Ayuntamiento Pleno  
- 6 FEB. 2006  
APROBADO  
EL SECRETARIO

**CATALOGO DE EDIFICIOS Y ELEMENTOS DE INTERES DEL CONCEJO DE OVIEDO**  
OVIEDO ZONA CENTRAL

(PLANO EN COORDINACIÓN CON LA REVISIÓN ADAPTACIÓN DEL PLAN GENERAL DE ORDENACIÓN URBANA DE OVIEDO)

AYUNTAMIENTO DE OVIEDO FECHA: Septiembre 2005

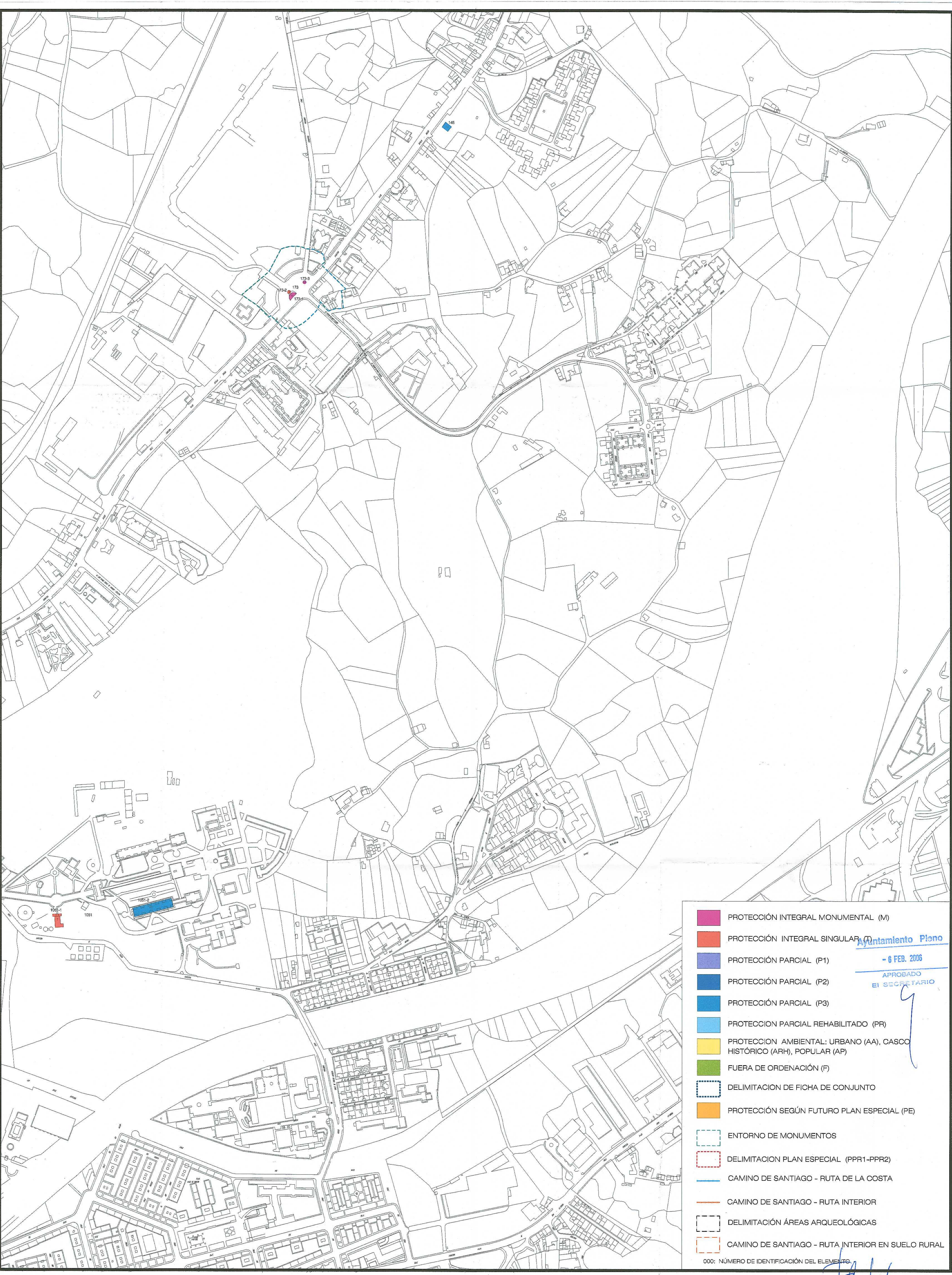




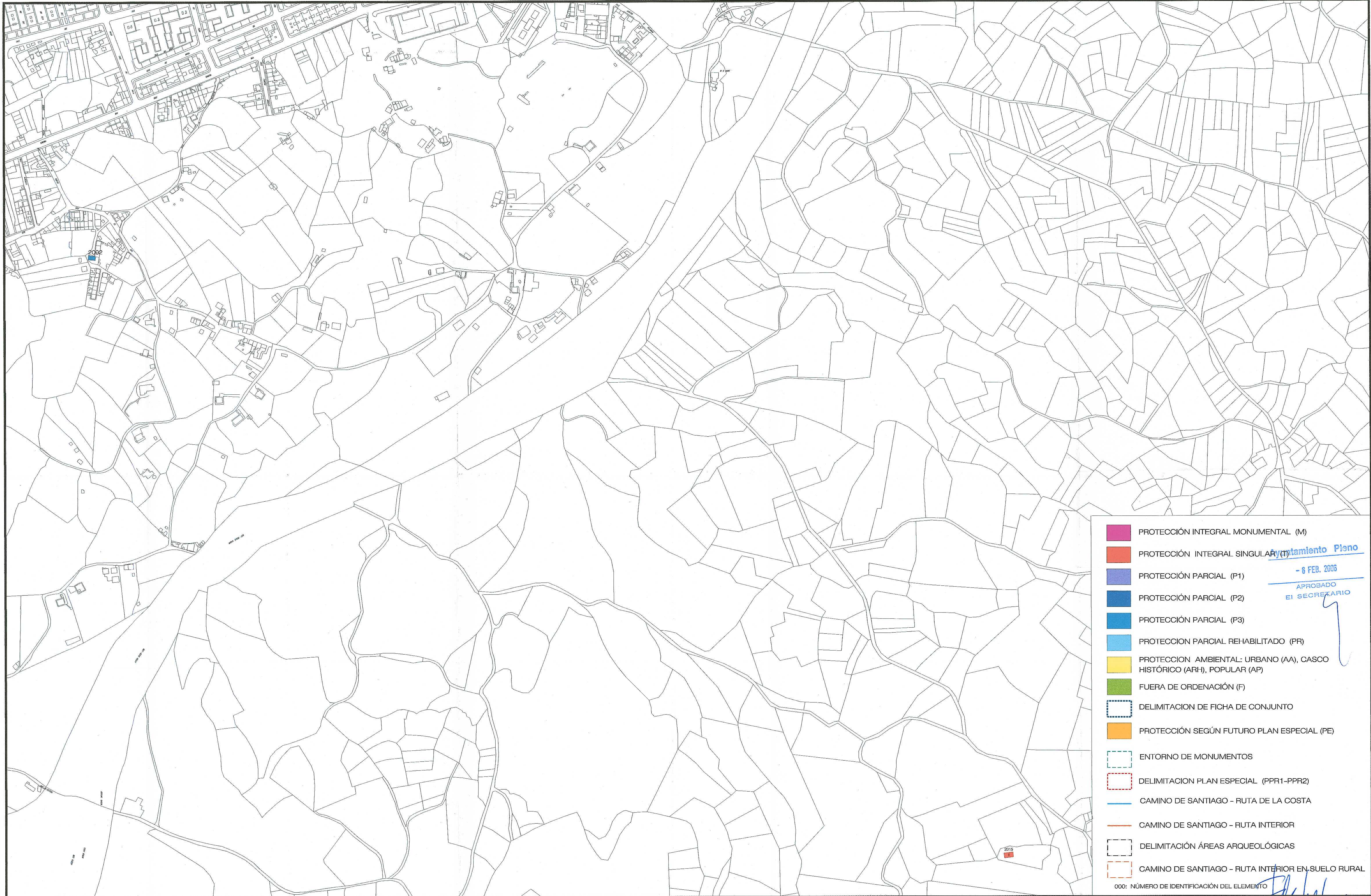
- PROTECCIÓN INTEGRAL MONUMENTAL (M)
  - PROTECCIÓN INTEGRAL SINGULAR (T)
  - PROTECCIÓN PARCIAL (P1)
  - PROTECCIÓN PARCIAL (P2)
  - PROTECCIÓN PARCIAL (P3)
  - PROTECCIÓN PARCIAL REHABILITADO (PR)
  - PROTECCIÓN AMBIENTAL: URBANO (AA), CASCO HISTÓRICO (ARH), POPULAR (AP)
  - CATEGORÍA C
  - FUERA DE ORDENACIÓN (F)
  - DELIMITACIÓN DE FICHA DE CONJUNTO
  - PROTECCIÓN SEGÚN FUTURO PLAN ESPECIAL (PE)
  - ENTORNO DE MONUMENTOS
  - DELIMITACIÓN PLAN ESPECIAL (PPR1-PPR2)
  - CAMINO DE SANTIAGO - RUTA DE LA COSTA
  - CAMINO DE SANTIAGO - RUTA INTERIOR
  - DELIMITACIÓN ÁREAS ARQUEOLÓGICAS
  - CAMINO DE SANTIAGO - RUTA INTERIOR EN SUELO RURAL
- 000: NÚMERO DE IDENTIFICACIÓN DEL ELEMENTO

Ayuntamiento Pleno  
- 6 FEB. 2006  
APROBADO  
EI SECRETARIO

*[Handwritten Signature]*



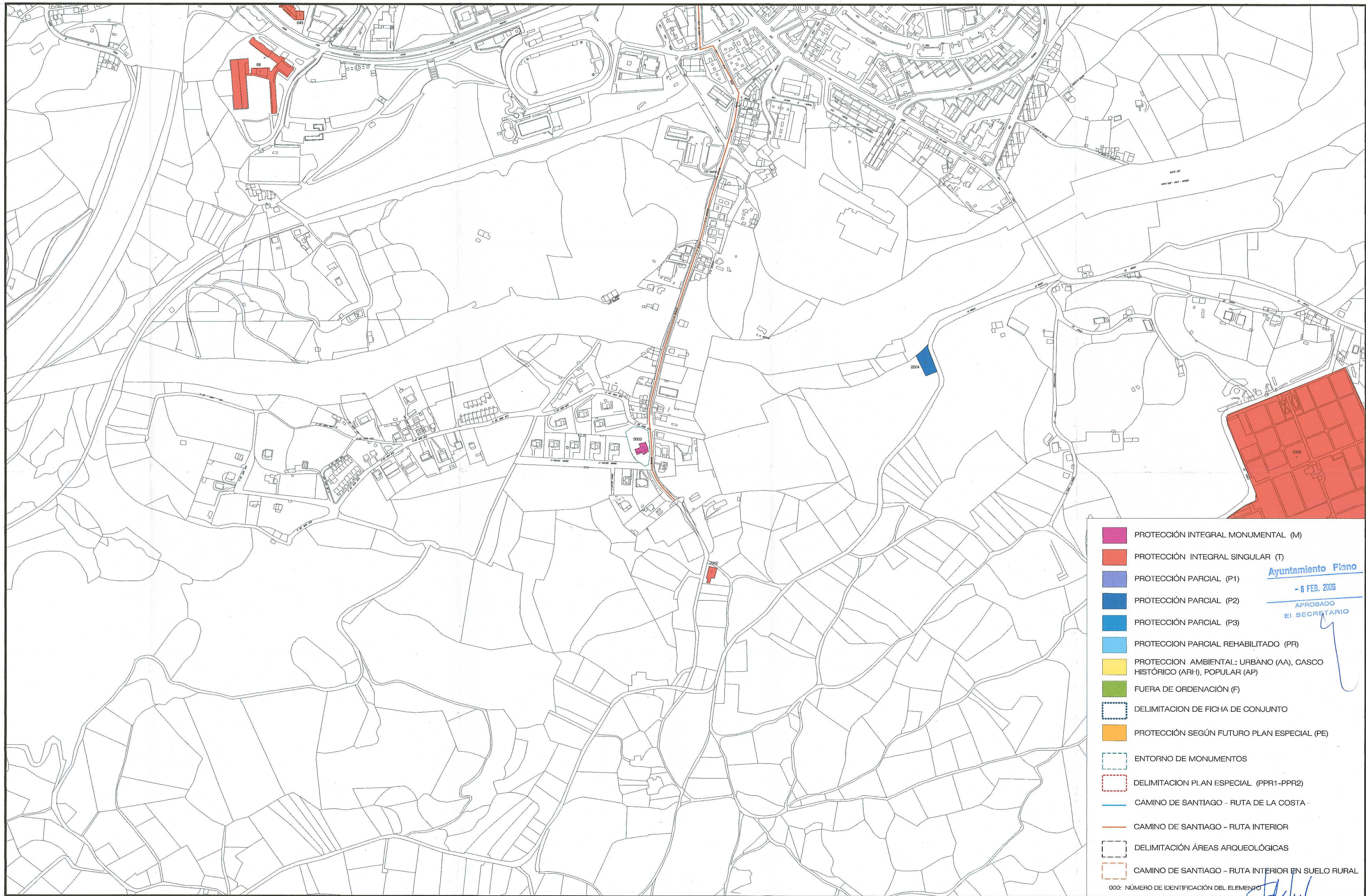
- Ayuntamiento Plano**  
- 6 FEB. 2006  
APROBADO  
EL SECRETARIO
- PROTECCIÓN INTEGRAL MONUMENTAL (M)
  - PROTECCIÓN INTEGRAL SINGULAR (I)
  - PROTECCIÓN PARCIAL (P1)
  - PROTECCIÓN PARCIAL (P2)
  - PROTECCIÓN PARCIAL (P3)
  - PROTECCIÓN PARCIAL REHABILITADO (PR)
  - PROTECCIÓN AMBIENTAL: URBANO (AA), CASCO HISTÓRICO (ARH), POPULAR (AP)
  - FUERA DE ORDENACIÓN (F)
  - DELIMITACIÓN DE FICHA DE CONJUNTO
  - PROTECCIÓN SEGÚN FUTURO PLAN ESPECIAL (PE)
  - ENTORNO DE MONUMENTOS
  - DELIMITACIÓN PLAN ESPECIAL (PPR1-PPR2)
  - CAMINO DE SANTIAGO - RUTA DE LA COSTA
  - CAMINO DE SANTIAGO - RUTA INTERIOR
  - DELIMITACIÓN ÁREAS ARQUEOLÓGICAS
  - CAMINO DE SANTIAGO - RUTA INTERIOR EN SUELO RURAL
- 000: NÚMERO DE IDENTIFICACIÓN DEL ELEMENTO



- PROTECCIÓN INTEGRAL MONUMENTAL (M)
  - PROTECCIÓN INTEGRAL SINGULAR (I)
  - PROTECCIÓN PARCIAL (P1)
  - PROTECCIÓN PARCIAL (P2)
  - PROTECCIÓN PARCIAL (P3)
  - PROTECCION PARCIAL REHABILITADO (PR)
  - PROTECCION AMBIENTAL: URBANO (AA), CASCO HISTÓRICO (ARH), POPULAR (AP)
  - FUERA DE ORDENACIÓN (F)
  - DELIMITACION DE FICHA DE CONJUNTO
  - PROTECCIÓN SEGÚN FUTURO PLAN ESPECIAL (PE)
  - ENTORNO DE MONUMENTOS
  - DELIMITACIÓN PLAN ESPECIAL (PPR1-PPR2)
  - CAMINO DE SANTIAGO - RUTA DE LA COSTA
  - CAMINO DE SANTIAGO - RUTA INTERIOR
  - DELIMITACIÓN ÁREAS ARQUEOLÓGICAS
  - CAMINO DE SANTIAGO - RUTA INTERIOR EN SUELO RURAL
- 000: NÚMERO DE IDENTIFICACIÓN DEL ELEMENTO

Ayuntamiento Pleno  
 - 6 FEB. 2006  
 APROBADO  
 EL SECRETARIO

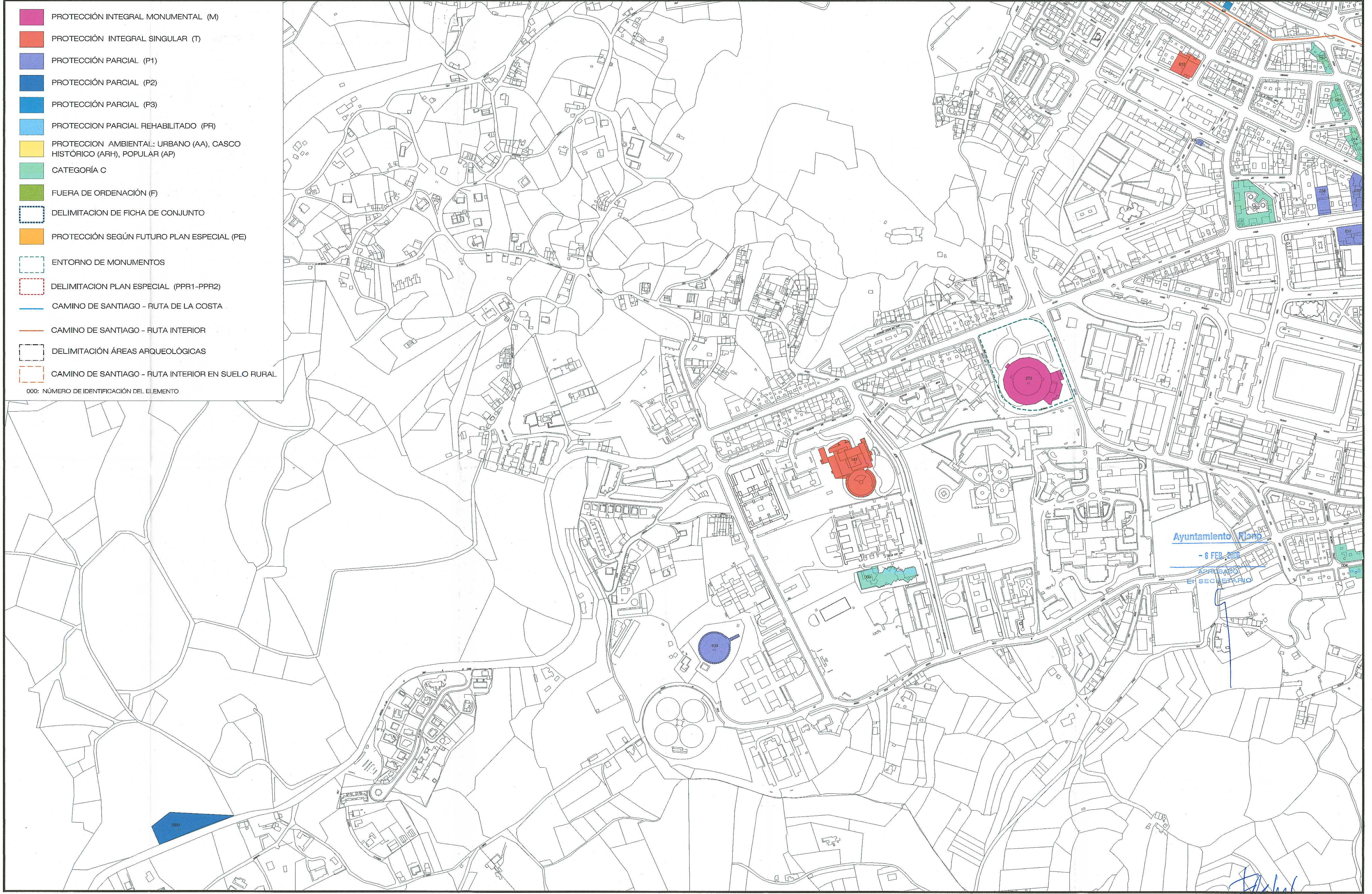
*[Handwritten Signature]*



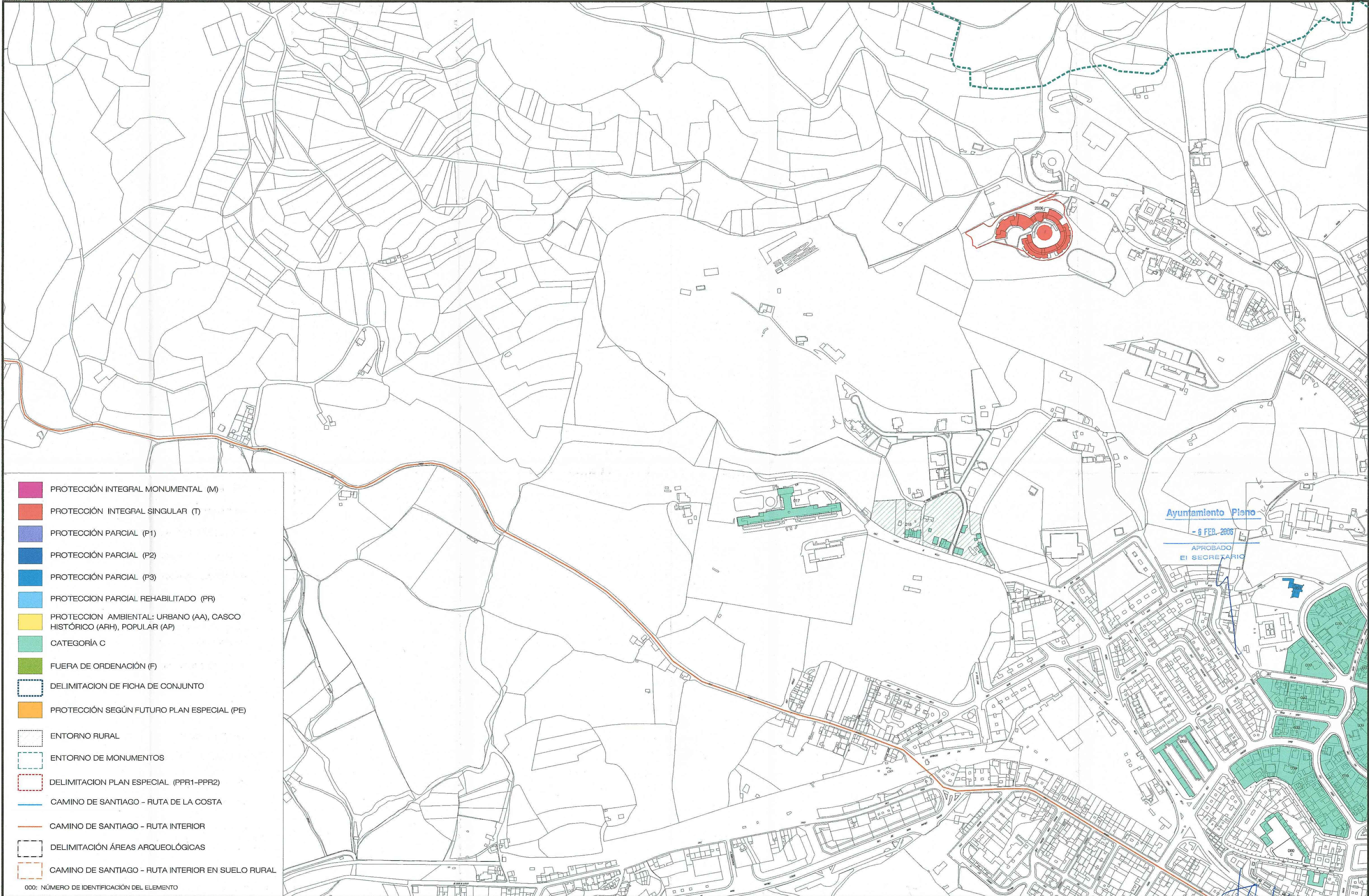
- |  |  |
|--|--|
|  | PROTECCIÓN INTEGRAL MONUMENTAL (M)                                     |
|  | PROTECCIÓN INTEGRAL SINGULAR (T)                                       |
|  | PROTECCIÓN PARCIAL (P1)  |
|  | PROTECCIÓN PARCIAL (P2)  |
|  | PROTECCIÓN PARCIAL (P3)  |
|  | PROTECCIÓN PARCIAL REHABILITADO (PR)                                   |
|  | PROTECCIÓN AMBIENTAL: URBANO (AA), CASCO HISTÓRICO (ARH), POPULAR (AP) |
|  | FUERA DE ORDENACIÓN (F)  |
|  | DELIMITACION DE FICHA DE CONJUNTO                                      |
|  | PROTECCIÓN SEGÚN FUTURO PLAN ESPECIAL (PE)                             |
|  | ENTORNO DE MONUMENTOS  |
|  | DELIMITACION PLAN ESPECIAL (PPR1-PPR2)                                 |
|  | CAMINO DE SANTIAGO - RUTA DE LA COSTA                                  |
|  | CAMINO DE SANTIAGO - RUTA INTERIOR                                     |
|  | DELIMITACIÓN ÁREAS ARQUEOLÓGICAS                                       |
|  | CAMINO DE SANTIAGO - RUTA INTERIOR EN SUELO RURAL                      |
- 000: NÚMERO DE IDENTIFICACIÓN DEL ELEMENTO

Ayuntamiento Pieno  
- 6 FEB. 2006  
APROBADO  
EL SECRETARIO

- PROTECCIÓN INTEGRAL MONUMENTAL (M)
  - PROTECCIÓN INTEGRAL SINGULAR (I)
  - PROTECCIÓN PARCIAL (P1)
  - PROTECCIÓN PARCIAL (P2)
  - PROTECCIÓN PARCIAL (P3)
  - PROTECCION PARCIAL REHABILITADO (PR)
  - PROTECCION AMBIENTAL: URBANO (AA), CASCO HISTÓRICO (ARH), POPULAR (AP)
  - CATEGORÍA C
  - FUERA DE ORDENACIÓN (F)
  - DELIMITACION DE FICHA DE CONJUNTO
  - PROTECCIÓN SEGÚN FUTURO PLAN ESPECIAL (PE)
  - ENTORNO DE MONUMENTOS
  - DELIMITACION PLAN ESPECIAL (PPR1-PPR2)
  - CAMINO DE SANTIAGO - RUTA DE LA COSTA
  - CAMINO DE SANTIAGO - RUTA INTERIOR
  - DELIMITACIÓN ÁREAS ARQUEOLÓGICAS
  - CAMINO DE SANTIAGO - RUTA INTERIOR EN SUELO RURAL
- 000: NÚMERO DE IDENTIFICACIÓN DEL ELEMENTO



Ayuntamiento Riano  
 - 6 FEB 2005  
 APROBADO  
 EL SECRETARIO



- PROTECCIÓN INTEGRAL MONUMENTAL (M)
  - PROTECCIÓN INTEGRAL SINGULAR (I)
  - PROTECCIÓN PARCIAL (P1)
  - PROTECCIÓN PARCIAL (P2)
  - PROTECCIÓN PARCIAL (P3)
  - PROTECCIÓN PARCIAL REHABILITADO (PR)
  - PROTECCIÓN AMBIENTAL: URBANO (AA), CASCO HISTÓRICO (ARH), POPULAR (AP)
  - CATEGORÍA C
  - FUERA DE ORDENACIÓN (F)
  - DELIMITACIÓN DE FICHA DE CONJUNTO
  - PROTECCIÓN SEGÚN FUTURO PLAN ESPECIAL (PE)
  - ENTORNO RURAL
  - ENTORNO DE MONUMENTOS
  - DELIMITACIÓN PLAN ESPECIAL (PPR1-PPR2)
  - CAMINO DE SANTIAGO - RUTA DE LA COSTA
  - CAMINO DE SANTIAGO - RUTA INTERIOR
  - DELIMITACIÓN ÁREAS ARQUEOLÓGICAS
  - CAMINO DE SANTIAGO - RUTA INTERIOR EN SUELO RURAL
- 000: NÚMERO DE IDENTIFICACIÓN DEL ELEMENTO

Ayuntamiento Pieno  
- 6 FEB. 2005  
APROBADO  
EI SECRETARIO

- PROTECCIÓN INTEGRAL MONUMENTAL (M)
  - PROTECCIÓN INTEGRAL SINGULAR (T)
  - PROTECCIÓN PARCIAL (P1)
  - PROTECCIÓN PARCIAL (P2)
  - PROTECCIÓN PARCIAL (P3)
  - PROTECCION PARCIAL REHABILITADO (PR)
  - PROTECCION AMBIENTAL: URBANO (AA), CASCO HISTÓRICO (ARH), POPULAR (AP)
  - CATEGORÍA C
  - FUERA DE ORDENACIÓN (F)
  - DELIMITACION DE FICHA DE CONJUNTO
  - PROTECCIÓN SEGÚN FUTURO PLAN ESPECIAL (PE)
  - ENTORNO DE MONUMENTOS
  - DELIMITACION PLAN ESPECIAL (PPR1-PPR2)
  - CAMINO DE SANTIAGO - RUTA DE LA COSTA
  - CAMINO DE SANTIAGO - RUTA INTERIOR
  - DELIMITACIÓN ÁREAS ARQUEOLÓGICAS
  - CAMINO DE SANTIAGO - RUTA INTERIOR EN SUELO RURAL
- 000: NÚMERO DE IDENTIFICACIÓN DEL ELEMENTO

